

← Woon-en leefbuurten

🔔 Volgen (28)



Beverst-Schoonbeek

De snelheid zal in heel wat woonstraten van Beverst en Schoonbeek verlaagd worden naar 30 km/uur. We verhogen hiermee de veiligheid, verschuiven de focus van de auto naar andere actieve weggebruikers en geven de straat terug aan de buurt.

Om de uitrol van de woon-en leefbuurten gefaseerd te laten verlopen werd ervoor gekozen Bilzen op te delen in verschillende deelzones die aansluitend op elkaar geïmplementeerd te worden. Bekijk de volledige timing op de tijdslijn onderaan deze pagina.

De deelzone Beverst-Schoonbeek is de eerste zone op het grondgebied Bilzen die aan bod komt.

[Bekijk hier ook de andere zones](#)

Over

- 👤 50 deelnemers
- 📅 9 fasen
- 💡 19 bijdragen in de huidige fase
- 📅 2 activiteiten
- ➔ [Delen](#)

[Bekijk de reacties](#)

Ga via deze knop rechtstreeks naar de kaart

Zoom in of uit door op de kaart te gaan staan. Er verschijnt een handje ipv je cursor.
Door de scrollen met je muis kan je in of uitzoomen. Of door de + en -

Home Alle projecten ▾ Activiteiten Over Veelgestelde vragen

Zoeken

Dit project staat momenteel open voor participatie.

NOG 2 WEKEN [Bekijk ideeën](#)

Zoom in / Zoom uit (+/-)

Parkeervakken

Parkeervakken

Poort: Bloembak

Poort: Bloembakken

Poort: Bloembakken

Fietsstraten

Trajectcontroles

Bestaande zone 30

Voorstel nieuwe zones 30

Klik op een puntlocatie op kaart om het voorstel te bekijken

The screenshot shows a web application interface. At the top, there is a navigation bar with the 'bilzen' logo on the left and links for 'Home', 'Alle projecten', 'Activiteiten', 'Over', and 'Veelgestelde vragen'. On the right side of the navigation bar are search and login options: 'Inloggen' and 'Registreren'. Below the navigation bar is a green banner with the text 'Dit project staat momenteel open voor participatie.' and a button labeled 'NOG 2 WEKEN' and 'Bekijk ideeën'. The main content area features a map of a residential area with several streets labeled: 'SCHOOLSTRAAT', 'SCHOONBEEKSTRAAT', 'LEMAARSHOF', 'MONDEOSTRAAT', 'WATERKASTEELSTRAAT', and 'TEELSTRAAT'. A location pin is placed on the map at the intersection of Schoonbeekstraat and Lemaarshof. An information popup is open over the map, showing a photo of a flower box and text describing the proposal. The popup has a title 'Poort: Bloembak', a status 'GEIMPORTEERD', and is attributed to 'Stad Bilzen op 12 oktober 2023'. A black arrow points to the bottom-left corner of the popup, indicating that it can be moved by clicking and dragging.

bilzen

Home Alle projecten Activiteiten Over Veelgestelde vragen


Inloggen Registreren

Dit project staat momenteel open voor participatie. NOG 2 WEKEN [Bekijk ideeën](#)

Beverst-Schoonbeek 1 0

GEIMPORTEERD

Poort: Bloembak



Op deze locatie wordt een bloembak voorzien als poorteffect bij het inrijden van de zone 30.

Geplaatst door

Stad Bilzen op 12 oktober 2023

De info in het vak kan je bekijken door in het vak te gaan staan met je cursor en te scrollen of door de balk te verschuiven,

Locatie


📍 [50° 54' 6.77736" N 5° 28' 33.18528" E](#)

Delen

    [Kopieer de link](#)

 [Volg de discussie](#)

Reacties

 Niet iedereen kan reageren. [Log in](#) om te zien of je aan de voorwaarden voldoet.



Enkel ingelogde personen kunnen feedback geven of reageren

Dit project staat momenteel open voor pa

NOG 2 WEKEN

Bekijk ideeën

Inloggen



E-mail

Wachtwoord

 Ingelogd blijven ⓘ

Inloggen

[Wachtwoord vergeten?](#)Heb je geen account? [Aanmelden](#)

Nog geen account? Meld je aan via deze knop.

Beverst-Schoonbeek

👍 1 👎 0

Locatie

📍 50° 54' 6.77736" N 5° 28' 33.18528" E

Delen

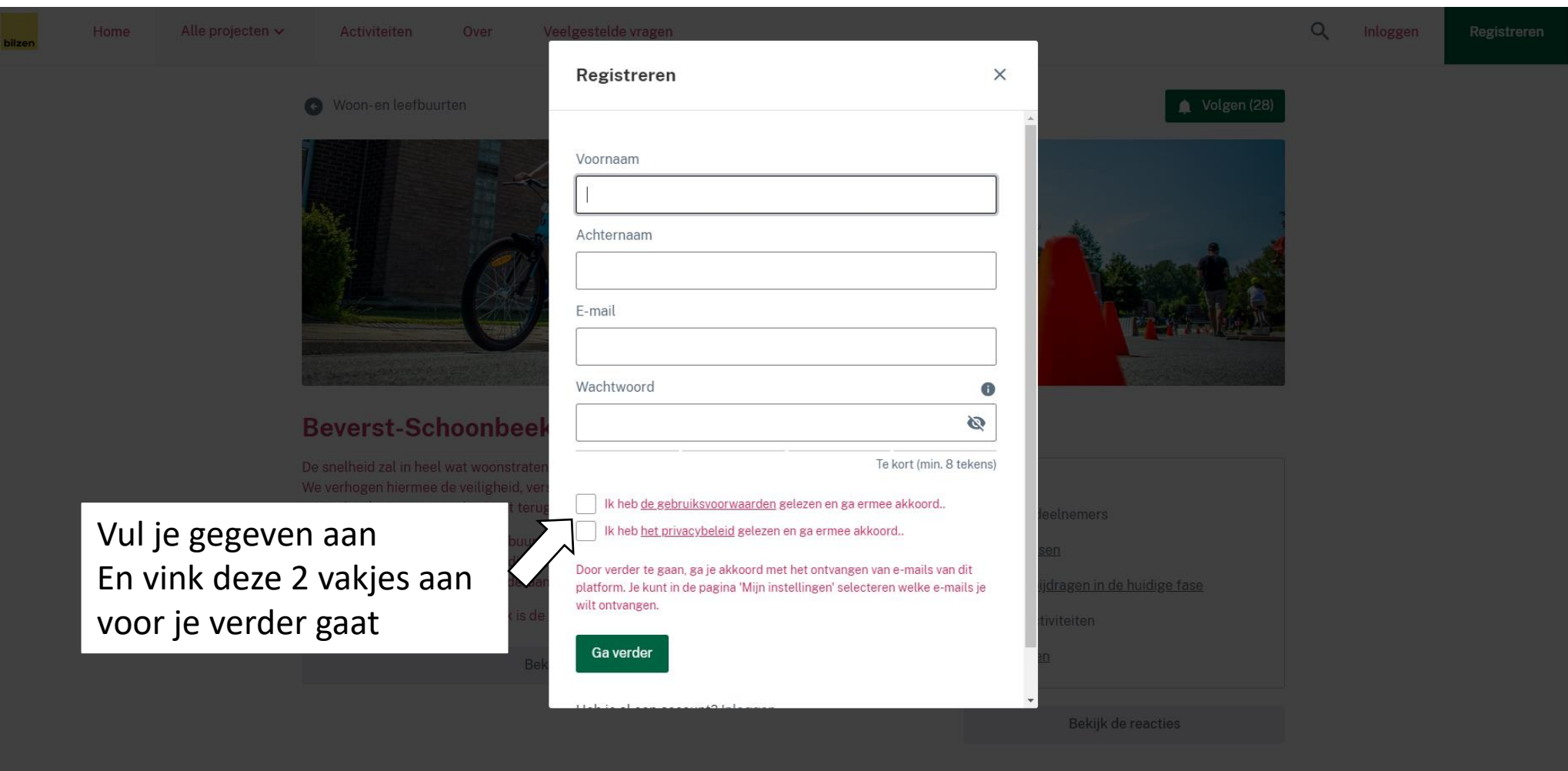


🔗 Kopieer de link

🔔 Volg de discussie

R

📌 Niet iedereen kan reageren. Log in om te zien of je aan de voorwaarden voldoet.



Vul je gegevens aan
En vink deze 2 vakjes aan
voor je verder gaat

Hierna krijg je een beeld waarbij een code naar je mailadres verzonden werd.
Deze code moet je invullen om je registratie te vervolledigen.
Code niet ontvangen? Kijk zeker ook in je spambox!

Eenmaal ingelogd kan je duimpjes geven

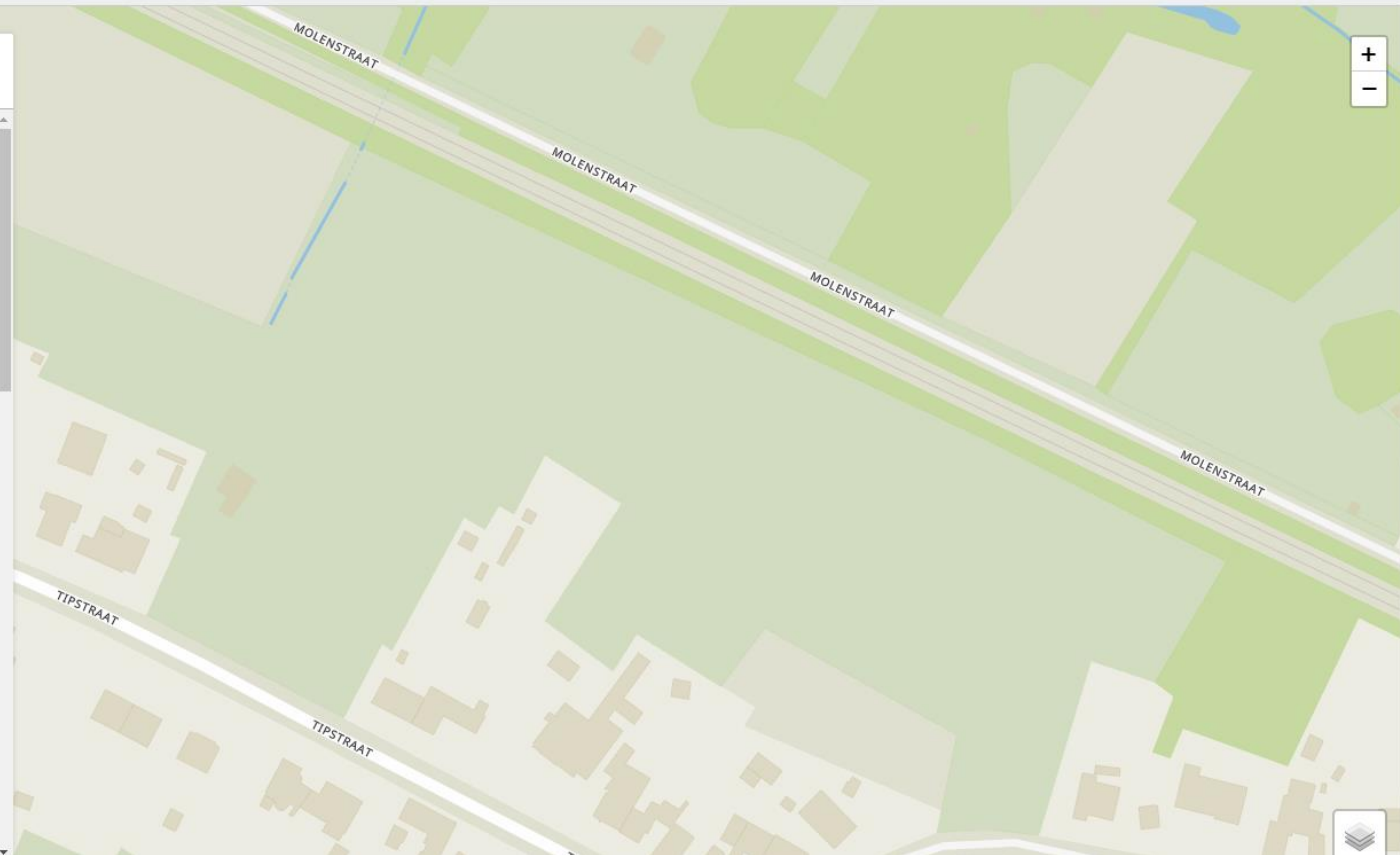


Beverst-Schoonbeek

1 0

GEIMPORTEERD

Parkeervakken



The image shows a web application interface for a neighborhood named "Beverst-Schoonbeek". On the left, a sidebar contains the following elements:

- Location: Beverst-Schoonbeek, with 1 like and 0 dislikes.
- Coordinates: 50° 53' 32.31096" N 5° 28' 15.28068" E.
- Section: "Delen" (Share), with icons for Facebook, WhatsApp, Twitter, and Email, and a "Kopieer de link" (Copy link) button.
- Section: "Volg de discussie" (Follow the discussion), with a bell icon.
- Section: "Reacties" (Reactions), with a text input field "Schrijf je reactie hier" (Write your reaction here) and two buttons: "Annuleer" (Cancel) and "Plaats je reactie" (Post your reaction).

The main area is a map of the neighborhood, with several streets highlighted in blue and purple. A large black arrow points from the "Plaats je reactie" button in the sidebar to a specific blue-outlined area on the map.

Of reageren op een specifiek voorstel

Wil je graag je feedback persoonlijk geven? Kom langs op de infomarkt.
Hulp nodig bij het gebruik van het platform? Ga langs bij een van [onze digipunten](#)

Infomarkt Beverst-Schoonbeek

 Evenement van "Beverst-Schoonbeek"
[Ga naar het project](#)

Tijdens de fysieke infomarkt kunnen inwoners en geïnteresseerden vrijblijvend langskomen om de plannen in te kijken.


Dit zijn dezelfde plannen als deze beschikbaar op het online platform.


Men kan tijdens de fysieke infomarkt reacties geven op de voorliggende voorstellen die ook in het straat beeld zichtbaar zijn.


Deze worden door de medewerkers ingevoerd in het online platform en op die manier gebundeld met de online feedback die we via het platform ontvangen.

21
okt.
13:00 - 15:00

Bijwonen +

 5 deelnemers

 [Schoolstraat 21A](#)
Parking thv kerk

 21 oktober 2023 • 13:00-15:00
[Toevoegen aan kalender](#)

Deel dit evenement

